




ČÍSLO	BOD	X	Y	Z
201	hranice přej. panelů	-735471.920	-1120526.930	419.087
202	ZÚ PK	-735464.892	-1120526.016	418.379
203	LN PK	-735465.530	-1120526.000	418.434
204	začátek žlabu	-735475.268	-1120525.838	419.163
205	LN PK	-735469.744	-1120525.370	418.945
206	hranice přej. panelů	-735470.924	-1120525.031	419.012
207	střed přejezdu	-735471.620	-1120524.823	419.011
208	hranice přej. panelů	-735472.315	-1120524.616	419.078
209	LN PK	-735473.161	-1120524.364	419.114
210	střed žlabu	-735474.992	-1120523.818	419.153
211	LN PK	-735477.696	-1120523.011	419.227
212	KÚ PK	-735478.435	-1120522.790	419.270
213	hranice přej. panelů	-735471.298	-1120522.774	418.938
214	vyústění žlabu do napojení	-735474.585	-1120520.885	419.140

Jiná ověření:				Paré:			
				Razítko oprávněné osoby:			
Revize:		Datum:		Popis:		Kontroloval:	
000		21.06.2024		Definitivní odevzdání po připomínkách		dle příloh	

Stavebník/Investor:	<b>Správa železnic, státní organizace</b>	
Adresa:	<b>Dlážděná 1003/7, 110 00 Praha 1</b>	
Zástupce investora:	<b>Stavební správa západ</b>	
Adresa:	<b>Ke Štvanici 656/3, 186 00 Praha 8</b>	

Zhotovitel díla:	<b>SUDOP PRAHA a.s.</b>		
Adresa:	Olšanská 1a, 130 00 Praha 3		
Kontakt:	T: +420 605 229 020 E: praha@sudop.cz		
Zhotovitel části/objektu:	<b>SUDOP PRAHA a.s.</b>		
Adresa:	Olšanská 1a, 130 00 Praha 3		
Kontakt:	T: +420 605 229 020 E: praha@sudop.cz		
Hlavní projektant (HIP):	<b>Ing. Martin Vlasák</b>		Specialista: <b>Ing. Emil Špaček</b>

Název stavby/akce:	<b>Rekonstrukce mostu v km 1.279 trati Tábor - Bechyně</b>		Označení investora: <b>S631900270</b>
Název části:	-		Zakázka: <b>21-143.209</b>
Název objektu/dílčí části:	<b>Přejezd P6297 v ev. km 1,638</b>		Označení části: <b>D2.1.3.2</b>
Název přílohy:	Vytyčovací výkres		Označení objektu/komplexu: <b>SO 01-13-02</b>
Název dílčí části přílohy:	-		Číslo přílohy (typ/pořadí): <b>204</b>
Odpovědný projektant:	Zpracovatel přílohy:	Měřítko: 1:100	Stupeň dokumentace: <b>PDPS</b>
Ing. Jan Mitiska	Ing. Jan Mitiska	Formáty: 3xA4	
Kraj: Jihočeský	Katastrální území: Čelkovice, Tábor	TUDU: 1821 02	Smluvní datum zpracování: <b>21.12.2023</b>
Označení investora: S 6 3 1 9 0 0 2 7 0 Stupeň dokumentace: Číslo: P 0 P 1 S 2 Objekt: S 0 0 1 1 3 0 2 Podoba: X X Příloha: X X Revize: P 0 2			
DOKUMENT LZE UŽÍVAT POUZE VE SMYSLU PŘÍSLUŠNÉ SMLOUVY O DÍLO. ŽÁDNÁ JEHO ČÁST NEMŮŽE BYT DLE ZÁKONA č.121/2000 Sb. KOPIROVÁNA NEBO JINÝM ZPŮSOBEM ROZŠŘŮVÁNA BEZ SOUHLASU SUDOP PRAHA a.s.			